

Plan de Prévention du  
 Risque Inondation

**PPRI du bassin versant de  
 la Liane**

Commune : Wirwignes 2/2








Hauteurs d'eau

Maître d'oeuvre



**APPROBATION**

Echelle: 1/5000

**Éléments généraux**

-  Établissement utile à la gestion de crise
-  Cours d'eau
-  Plan d'eau
-  Bâtiment
-  Limite parcellaire
-  Limite communale
-  Limite de bassin versant

**Classes de hauteurs d'eau**

Supérieure à 1,5 m	
Comprise entre 1 et 1,5 m	
Comprise entre 50 cm et 1 m	
Comprise entre 20 et 50 cm	
Inférieure à 20 cm	

